

- Conserva esta información, es valiosa para tu día a día.



Conoce los puntos de venta y recarga de las tarjetas "tullave" escaneando este código QR:



Uso de los transbordos

¿Qué es un transbordo?

Es una alternativa de viaje que te permite, como usuario, usar 2 o más servicios del SITP para llegar a tu punto de destino.

Para hacer transbordos lo más importante es planear tu viaje con las páginas web, los aplicativos web y móviles o las líneas de atención gratuitas del SITP:

Aplicativos web y móviles

Google Transit
moovit

Páginas web

SITP | www.transmilenio.gov.co
SITP | www.sitp.gov.co

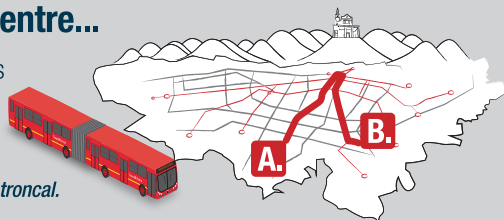
Líneas Gratuitas

195
018000115510

Puedes escoger entre...

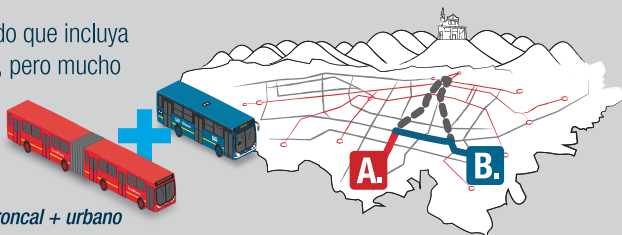
...hacer un recorrido más largo y directo usando sólo un servicio,

Ejemplo: sólo un servicio troncal.



o un recorrido que incluya transbordos, pero mucho más corto.

Ejemplo: troncal + urbano



Si escoges un recorrido que incluya tomar más de dos servicios, ten presente el lugar en el que debes hacer transbordo, ubícalo previamente y ve hacia él para tomar el siguiente servicio.

¿Cuánto me cuesta usar los transbordos?

Al tomar un servicio zonal, pagas:



y al ingresar a la estación o portal, que ya cuente con torniquete para la tarjeta tullave, pagas:



0min ventana de tiempo con tarifa integrada 75min

Al tomar la ruta zonal, pagas:



y si haces transbordo con cualquier otro servicio zonal, pagas:



0min ventana de tiempo con tarifa integrada 75min

Cuando tomas el servicio troncal primero, usando la tarjeta tullave, pagas:



y al transbordar a la ruta zonal, pagas:



0min ventana de tiempo con tarifa integrada 75min

Cualquier transbordo entre servicios del SITP, dentro de la ventana de tiempo de 75 min. vale \$300 hora pico o \$0 hora valle. Después de los 75 min. se considera un viaje nuevo y se cobra la tarifa plena.



También puedes usar las tarjetas Cliente Frecuente (roja) o Monedero (azul) para acceder al servicio, pero no tendrás el beneficio de la tarifa por transbordo.

*La información acá suministrada está sujeta a la gradualidad de la implementación del SITP y a posibles modificaciones.

Más información en: Línea Gratuita 01 8000 115510 / Línea 195 Bogotá en una llamada

www.transmilenio.gov.co
www.tullave.com

Síguenos en:



¡ATENCIÓN USUARIOS!

NUEVO SERVICIO URBANO

BOITÁ - PORCIÚNCULA

56A



LA TABLA DE TU RUTA 56A SE VE ASÍ:

Cuando el bus va hacia Boitá:

56A Boitá	
AK 13	Marly
AC 34	CAD
AK 50	San Eusebio
CL 33 S	Alquería La Fragua

Cuando el bus va hacia Porciúncula:



56A Porciúncula	
KR 68D	Alquería La Fragua
AK 50	Ciudad Montes
AC 34	Est. Profamilia
AK 7	Chapinero Norte

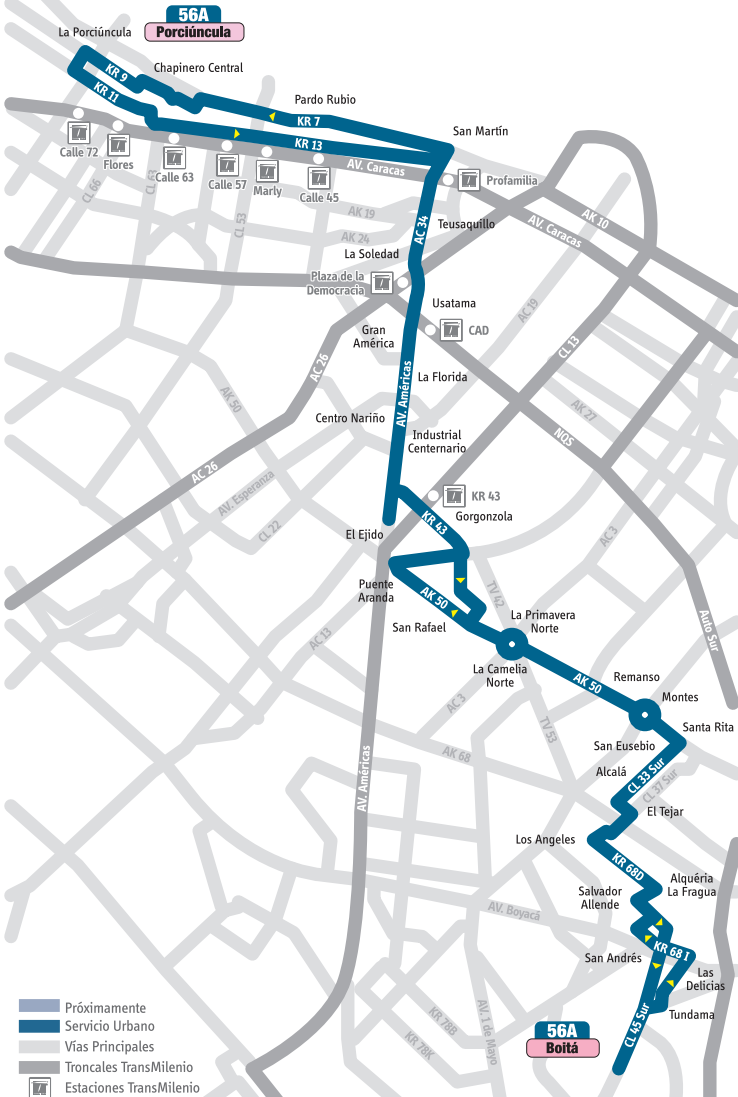


Mapa de recorrido

Identifica barrios, troncales, vías principales y el destino de tu ruta.

Horarios

 4:00 AM - 11:00 PM
 5:00 AM - 10:00 PM



Convenciones

-CL Calle -KR Carrera -DG Diagonal -AC Avenida Calle -Auto Autopista
-AV Avenida -Br Barrio -TV Transversal -AK Avenida Carrera -NQS Norte Quito Sur




Paraderos cuando el bus va hacia: Boitá

 Parque Nacional
AK 7 - CL 36

 Br. La Merced
AK 7 - CL 35

 Universidad Javeriana
• AK 7 - CL 40
• AK 7 - CL 43

 Br. Pardo Rubio
• AK 7 - CL 46
• AK 7 - CL 48A

 Dirección de Sanidad
AK 7 - CL 52

 Br. Bosque Calderón
AK 7 - CL 56

 Universidad de La Salle
AK 7 - CL 58

 Br. Chapinero Norte
KR 9 - CL 64

 Calle 67
KR 9 - CL 67

 Br. Quinta Camacho
KR 9 - CL 70


 Universidad EAN
KR 9 - CL 71

 Br. Porciúncula
CL 73 - KR 9

 Universidad Pedagógica Nacional
AK 11 - AC 72

 Clínica de Traumatología y Ortopedia
AK 11 - CL 70A

 Br. Quinta Camacho
AK 11 - CL 69

 Clínica del Niño
• AK 11 - CL 67
• AK 11 - CL 65

 Parque Lourdes
AK 13 - CL 63A

 Cuerpo Oficial de Bomberos de Bogotá
AK 13 - CL 61


 Br. Chapinero Central
AK 13 - CL 58

 Tecnoparque SENA
AK 13 - CL 54

 Fundación Oftalmológica Nacional
AK 13 - CL 50A

 Universidad Piloto
AK 13 - CL 46

 Universidad La Gran Colombia
AK 13 - CL 44

 Br. Sucre
AK 13 - CL 39

 RCN Radio
AK 13 - CL 38


 FECODE
AK 13 - CL 34


 CAI Teusaquillo
AC 34 - KR 16

 Br. Teusaquillo
AC 34 - KR 20

 CONACED
AC 34 - KR 24

 Concejo De Bogotá
AC 34 - KR 27

 Plaza de la Democracia
AV. Américas - KR 29


 Br. Antonio Nariño
AV. Américas - KR 33


 Br. Ortezal
• AV. Américas - TV 39
• AV. Américas - KR 43A

 Br. El Ejido
• AV. Américas - KR 44
• KR 43 - CL 14

 Br. Gorgonzola
KL 43 - CL 10A

 Centro Cultural La Francia
TV 43B - CL 5F

 Jardín Infantil El Shaddai
KR 43B - CL 4F

 Br. Barcelona
AK 50 - CL 3

 Br. Barcelona
AK 50 - CL 3

 Parque Girasol
AK 50 - CL 2C


 IED Luis Carlos Galán
AK 50 - CL 1G

 Br. La Camelia
AK 50 - CL 1

 Br. Remanso Sur
AK 50 - CL 17 Sur

 Br. San Eusebio
AK 50 - CL 22 Sur

 Parque Santa Rita I Sector
AK 50 - CL 31 Sur

 Br. Autopista Sur
CL 33 Sur - KR 50A

 Br. Alcalá
CL 33 Sur - KR 51A

 Br. El Tejar
CL 33 Sur - KR 52A

 Br. Alquería
CL 37 Sur - KR 53

 Br. Alquería La Fragua Norte
KR 68D - CL 37 Sur

 Br. Salvador Allende
KR 68D - CL 38A Sur


 Br. Alquería La Fragua
CL 39 Sur - KR 68D Bis


 Br. Villa Nueva
• KR 68G - CL 39C Sur
• KR 68G - CL 39H Sur


 Br. Providencia
CL 40 Sur - KR 68H Bis

 Br. San Andrés
KR 68I - CL 43C Sur

 Br. Las Delicias
CL 44 Sur - TV 72C

 Br. Santa Catalina
CL 43A Sur - KR 72I

 Br. Moravia
CL 45 Sur - KR 72J

 Br. Santa Catalina
CL 45 Sur - KR 72M

 Br. Santa Catalina
CL 45 Sur - KR 72M



Paraderos cuando el bus va hacia: Porciúncula

 Br. Boitá
CL 45 Sur - KR 72M

 Carrera 72J
CL 45 Sur - KR 72J

 IED La Chucua
CL 43A Sur - KR 72G

 Br. San Andrés II Sector
CL 43A Sur - KR 72B

 Br. San Andrés
KR 68I - CL 43A Sur


 Br. Villa Nueva
KR 68I - CL 39G Sur

 Br. Talavera
• KR 68G - CL 39C Bis Sur
• CL 39 Sur - KR 68D Bis

 Br. Alquería La Fragua
KR 68D - CL 38A Sur


 Br. Alquería La Fragua Norte
• KR 68D - CL 37 Sur
• DG 34 Sur - KR 68B
• DG 34 Sur - KR 68C

 Br. La Alquería
CL 37 Sur - KR 53

 Br. El Tejar
CL 33 Sur - KR 52B

 Br. Alcalá
CL 33 Sur - KR 51A

 Br. Autopista Sur
CL 33 Sur - KR 50A

 Urbanización Santa Rita
AK 50 - CL 31 Sur

 Br. Remanso Sur
AK 50 - CL 19 Sur


 Br. San Eusebio
AK 50 - DG 16 Sur


 Avenida Fucha
AK 50 - CL 1


 Salón Comunal El Jazmín
AK 50 - CL 1D

 Parque Girasol
AK 50 - CL 2D

 Br. La Primavera Norte
AK 50 - CL 3

 Br. Brasilia
AK 50 - CL 4C


 Br. San Francisco
• AK 50 - TV 46
• AK 50 - TV 48
• AK 50 - TV 49
• AC 6 - TV 49
• AC 6 - TV 47
• AC 6 - TV 44

 Br. Gorgonzola
KR 43 - CL 10A

 Br. El Ejido
KR 43 - CL 14


 Br. Industrial Centenario
AV. Américas - TV 39


 Br. Centro Urbano
AV. Américas - AK 36


 Br. La Florida Occidental
• AV. Américas - KR 32A
• AV. Américas - KR 31

 Br. Torre de Las Américas
AV. Américas - KR 27B

 INPEC
AC 34 - KR 28A

 Urbanización La Victoria
AC 34 - AK 28

 Br. Teusaquillo
• AC 34 - AK 19
• AC 34 - KR 16
• AC 34 - AV. Caracas

 Br. Samper
CL 34 - AK 13

