

• Conserva esta información, es valiosa para tu día a día.



Conoce los puntos de venta y recarga de las tarjetas "tullave" escaneando este código QR:



Uso de los transbordos

¿Qué es un transbordo?

Es una alternativa de viaje que te permite, como usuario, usar 2 o más servicios del SITP para llegar a tu punto de destino.

Para hacer transbordos lo más importante es planear tu viaje con las páginas web, los aplicativos web y móviles o las líneas de atención gratuitas del SITP:

Aplicativos web y móviles

Google Transit
moovit

Páginas web

SITP | www.transmilenio.gov.co
SITP | www.sitp.gov.co

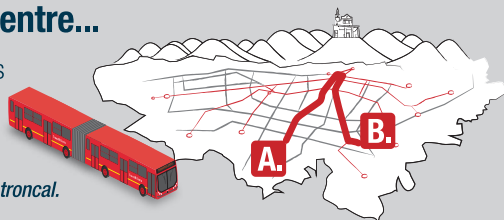
Líneas Gratuitas

195
018000115510

Puedes escoger entre...

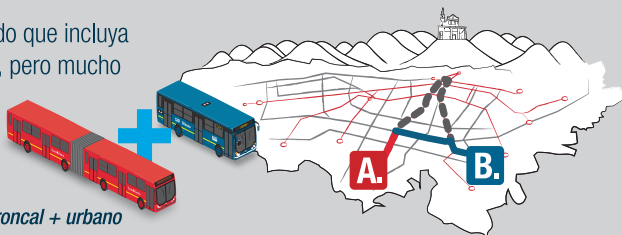
...hacer un recorrido más largo y directo usando sólo un servicio,

Ejemplo: sólo un servicio troncal.



o un recorrido que incluya transbordos, pero mucho más corto.

Ejemplo: troncal + urbano



Si escoges un recorrido que incluya tomar más de dos servicios, ten presente el lugar en el que debes hacer transbordo, ubícalo previamente y ve hacia él para tomar el siguiente servicio.

¿Cuánto me cuesta usar los transbordos?

Al tomar un servicio zonal, pagas:



y al ingresar a la estación o portal, que ya cuente con torniquete para la tarjeta tullave, pagas:



0min ventana de tiempo con tarifa integrada 75min

Al tomar la ruta zonal, pagas:



y si haces transbordo con cualquier otro servicio zonal pagas:



0min ventana de tiempo con tarifa integrada 75min

Cuando tomas el servicio troncal primero, usando la tarjeta tullave, pagas:



y al transbordar a la ruta zonal, pagas:



0min ventana de tiempo con tarifa integrada 75min

Cualquier transbordo entre servicios del SITP, dentro de la ventana de tiempo de 75 min. vale \$300 hora pico o \$0 hora valle. Después de los 75 min. se considera un viaje nuevo y se cobra la tarifa plena.



También puedes usar las tarjetas Cliente Frecuente (roja) o Monedero (azul) para acceder al servicio, pero no tendrás el beneficio de la tarifa por transbordo.

Más información en: Línea Gratuita 01 8000 115510 / Línea 195 Bogotá en una llamada

www.transmilenio.gov.co
www.tullave.com

Síguenos en:



¡ATENCIÓN USUARIOS!

NUEVO SERVICIO URBANO

« PALOQUEMAO - BOSA SANTAFÉ »

188



LA TABLA DE TU RUTA 188 AHORA SE VERÁ ASÍ:

188 ①	188 ②
Paloquemao	Paloquemao
AC 59C S La Libertad	AK 18 Restrepo
AC 65 S Bosa Centro	AK 21 San Antonio
AV 1° Mayo Hospital Kennedy	AK 24 Ricaurte
Centenario	AK 27 Paloquemao

188 ①	188 ②
Bosa Santafé	Bosa Santafé
AK 27 Ricaurte	AC 63 S Bosa Centro
La Fragua	AC 62 S Bosa Nova
AV 1° Mayo Ciudad Kennedy	AV Tintal La Libertad
AK 80 Class	AC 56F S El corzo

































Identifica barrios, troncales, vías principales y el destino de tu ruta.

L - S 4:00 AM - 11:00 PM
D - F 5:00 AM - 10:00 PM



Paraderos cuando el bus va hacia: Paloquemao

- Paraderos cuando el bus va hacia:
Bosa Santafé

- | | | |
|---|---|--|
| <p> Plaza Paquemeao
CL 22 - KR 22</p> <p> Br. Samper Mendoza
KR 22 - AC 19</p> <p> Paloquemao
KR 22 - CL 18</p> <p> Estación Ricaurte
AK 27 - AC 13</p> <p> Br. Ricaurte
AK 27 - CL 9</p> <p> IED Ricaurte
AK 27 - AC 6</p> <p> Br. Veraguas
AK 27 - CL 4 Bis</p> <p> CAI Santa Isabel
• AK 27 - CL 1G
• AK 27 - CL 1A</p> <p> Br. La Fragua
AK 27 - CL 14 Sur</p> <p> Br. Santander
AK 27 - CL 18 Sur</p> <p> Br. Santander Norte
AK 27 - CL 19 Sur</p> <p> Br. Santander
• AV. 1 de Mayo - KR 27
• AV. 1 de Mayo - KR 31</p> <p> SENA - NQS
AV. 1 de Mayo - KR 34</p> <p> Br. Remanso Sur
AV. 1 de Mayo - KR 35A</p> <p> Br. La Guaca
AV. 1 de Mayo - KR 51A</p> <p> Br. Remanso Sur
AV. 1 de Mayo - KR 41</p> <p> Br. San Eusebio
• AV. 1 de Mayo - KR 51
• AV. 1 de Mayo - KR 51F
• AV. 1 de Mayo - KR 52A</p> | <p> Br. Provienda Oriental
• AV. 1 de Mayo - KR 68F
• AV. 1 de Mayo - KR 69 Bis A
• AV. 1 de Mayo - KR 71D</p> <p> IED Kennedy
CL 26 Sur - KR 72C</p> <p> Br. Ciudad Kennedy Supermanzana 1
CL 26 Sur - KR 73</p> <p> Br. Ciudad Kennedy
CL 26 Sur - KR 73C</p> <p> Br. Techo
CL 26 Sur - KR 78</p> <p> Calle 35A Sur
KR 78B - CL 35A Sur</p> <p> Br. Ciudad Kennedy Central
KR 78B - CL 36 Sur</p> <p> IED Prospero Pinzón
CL 37 Sur - KR 78H</p> <p> CADE Kennedy
KR 78K - CL 37A Sur</p> <p> INEM Francisco de Paula Santander
KR 79 - CL 38C Sur</p> <p> Calle 40C Sur
KR 79 - CL 40 Sur</p> <p> Br. Ciudad Kennedy Occidental
KR 79 - CL 41F Sur</p> <p> Calle 47F Sur
KR 79 - CL 42F Sur</p> <p> Br. El Paraíso Casablanca
KR 79 - CL 46A Sur</p> <p> Br. Casablanca
• CL 47 B S - KR 79 C
• AV. A. Mejía - CL 49 Sur</p> <p> IED Nuevo Kennedy Sede C
AV. A. Mejía - CL 51B Sur</p> | <p> Av. 1 de Mayo
AV. A. Mejía - AV. 1 de Mayo</p> <p> Br. Class
AV. A. Mejía - CL 57D Sur</p> <p> Br. Bosa
• AV. A. Mejía - CL 58K Sur
• AV. A. Mejía - CL 61 Sur</p> <p> Plaza de Mercado Bosa Centro
• CL 63 Sur - AV. A. Mejía
• CL 63 Sur - KR 80H</p> <p> Centro Educativo Argelia
CL 63 Sur - KR 81B</p> <p> Br. La Paz Bosa
• CL 62 Sur - KR 82G
• CL 62 Sur - KR 84A</p> <p> Br. Villa Magda
CL 62 Sur - KR 86G</p> <p> Desarrollo Bosa Nova II Sector
KR 87C - CL 61A Sur</p> <p> Br. Villa Nora
CL 59C Sur - KR 87F</p> <p> Br. El Libertador II
CL 59C Sur - KR 87I</p> <p> Br. La Libertad
• CL 59C Sur - KR 88H
• CL 59C Sur - KR 89A</p> <p> Desarrollo Holanda II Sector
AV. Tintal - CL 56H Sur</p> <p> Br. Villa Esmeralda
• CL 56F Sur - 93C
• CL 56F Sur - KR 94C</p> <p> Br. El Corzo
• CL 56F Sur - KR 98C
• CL 56F Sur - KR 102B</p> |
|---|---|--|