

• Conserva esta información, es valiosa para tu día a día.



Conoce los puntos de venta y recarga de las tarjetas "tullave" escaneando este código QR:



Uso de los transbordos

¿Qué es un transbordo?

Es una alternativa de viaje que te permite, como usuario, usar 2 o más servicios del SITP para llegar a tu punto de destino.

Para hacer transbordos lo más importante es planear tu viaje con las páginas web, los aplicativos web y móviles o las líneas de atención gratuitas del SITP:

Aplicativos web y móviles



Páginas web

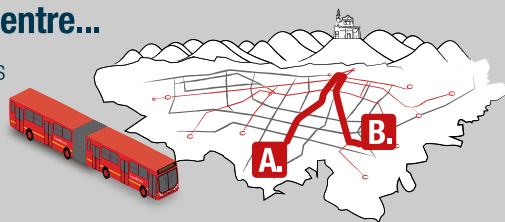


Línea Gratuita

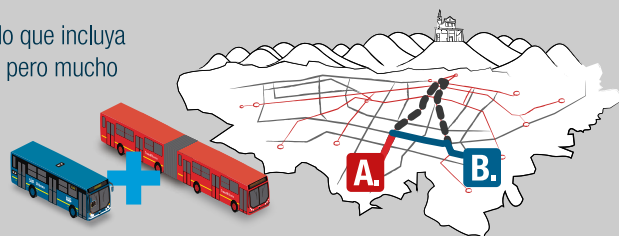


Puedes escoger entre...

...hacer un recorrido más largo y directo usando sólo un servicio,



o un recorrido que incluya transbordos, pero mucho más corto.



Si escoges un recorrido que incluya tomar más de dos servicios, ten presente el lugar en el que debes hacer transbordo, ubícalo previamente y ve hacia él para tomar el siguiente servicio.

¿Cuánto me cuesta usar los transbordos?

Al tomar un servicio zonal, pagas:

\$1500



y al ingresar a la estación o portal, que ya cuente con torniquete para la tarjeta tullave, pagas:

\$300 hora pico o **\$0** hora valle



0min ventana de tiempo con tarifa integrada **75min**

Al tomar la ruta zonal, pagas:

\$1500



y si haces transbordo con cualquier otro servicio zonal pagas:

\$300 hora pico o **\$0** hora valle



0min ventana de tiempo con tarifa integrada **75min**

Cualquier transbordo entre servicios del SITP, dentro de la ventana de tiempo de 75 min. vale **\$300** hora pico o **\$0** hora valle. Después de los 75 min. se considera un viaje nuevo y se cobra la tarifa plena.

Cuando tomas el servicio troncal primero, usando la tarjeta tullave, pagas:

\$1800 hora pico o **\$1500** hora valle



y al transbordar a la ruta zonal, pagas:

\$300 hora pico o **\$0** hora valle



0min ventana de tiempo con tarifa integrada **75min**



También puedes usar las tarjetas Cliente Frecuente (roja) o Monedero (azul) para acceder al servicio, pero no tendrás el beneficio de la tarifa por transbordo.

Más información en: Línea Gratuita **01 8000 115510** / Línea **195** Bogotá en una llamada

www.transmilenio.gov.co
www.tullave.com

Síguenos en:



¡ATENCIÓN USUARIOS!

SERVICIO URBANO

MUNDO AVENTURA - GILMAR

C33



LA TABLA DE TU RUTA C33 SE VE ASÍ:

Cuando el bus va hacia Mundo Aventura:

C33 ①	
Mundo Aventura	
CL 152	Mazurén
Auto Norte	Est. Prado
AC 72	Est. Héroes
	Alcázares

C33 ②	
Mundo Aventura	
AK 24	7 de Agosto
AK 50	Puente Aranda
AC 13	Salazar Gómez
AK 68	Villa Claudia

Cuando el bus va hacia Gilmar:

C33 ①	
Gilmar	
AC 13	Puente Aranda
AK 50	Rafael Nuñez
AC 63	Campín
AK 24	7 de Agosto

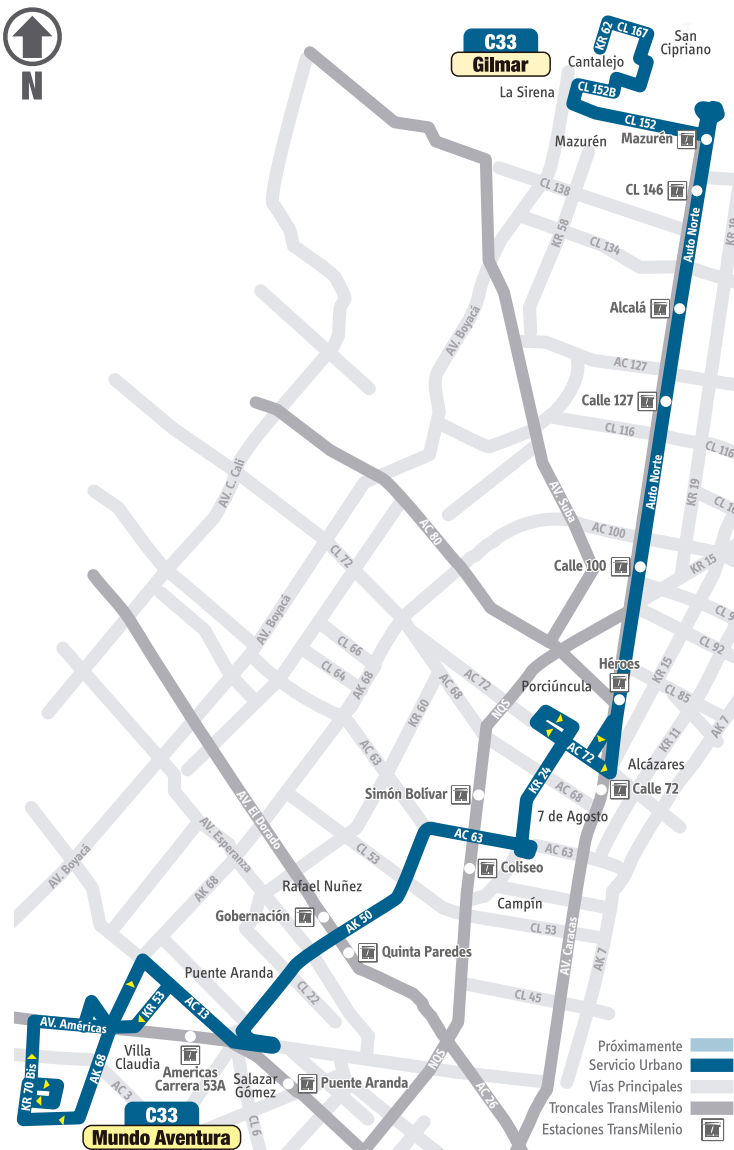
C33 ②	
Gilmar	
AC 72	Porciúncula
Auto Norte	Est. Calle 100
KR 55	Est. Alcalá
	Cantalejo



Mapa de recorrido

Identifica barrios, troncales, vías principales y el destino de tu ruta.

Horarios
L-S 4:00 AM - 11:00 PM
D-F 5:00 AM - 10:00 PM



Convenciones

-CL- Calle -KR- Carrera -DG- Diagonal -AC- Avenida Calle -Auto- Autopista
-AV- Avenida -Br- Barrio -TV- Transversal -AK- Avenida Carrera -NQS- Norte Quito Sur



Paraderos cuando el bus va hacia: Mundo Aventura

- Br. Gilmar
KR 62 - CL 162A
- Br. Portales del Norte
•KR 62 - CL 163
•CL 167 - AV. Villas
- Br. Caminos de Veracruz
KR 55A - CL 166
- Br. Picadelly
KR 55A - CL 163
- Br. Brisas de Sotavento
KR 55 - CL 161A
- Br. Cantalejo
CL 159 - KR 55
- Urbanización Parque Central Colina II
KR 56 - AC 153
- Br. Mazurén
CL 152B - KR 56
- Br. Las Vegas
AC 152 - AV. Villas
- Carrera 56
AC 152 - KR 56
- Br. Mazurén
AC 152 - KR 54
- Pq. Mazurén
AC 152 - KR 50
- Centro Comercial Mazurén
AC 152 - Auto Norte
- Estación Calle 146
Auto Norte - CL 150
- Estación Calle 142
Auto Norte - CL 144
- Estación Alcalá
Auto Norte - CL 136
- Br. Prado Veraniego
Auto Norte - CL 130
- Estación Prado
Auto Norte - CL 128A
- Br. Canódro
Auto Norte - CL 127B Bis
- Estación Calle 127
Auto Norte - CL 125
- Br. El Batán
Auto Norte - CL 120
- Estación Pepe Sierra
Auto Norte - CL 114A
- Estación Calle 106
Auto Norte - CL 104A
- Br. Santa Margarita
Auto Norte - CL 103
- Estación Calle 100
•Auto Norte - CL 95
•Auto Norte - CL 94 Bis
- Estación Virrey
Auto Norte - CL 87
- Estación Calle 85
Auto Norte - CL 84
- Estación Héroes
Auto Norte - CL 80 Bis
- Br. San Felipe
•KR 20B - CL 75
•KR 20B - CL 73
•AC 72 - KR 22
- Iglesia Siervas de María
AC 72 - KR 27A
- Br. Alcázares Norte
•CL 74 - KR 27
•AK 24 - AC 72
- CAI Alcázares
AK 24 - CL 71
- Br. Los Alcázares
AK 24 - AC 68
- Br. 7 de Agosto
AK 24 - CL 66
- Br. Quinta Mutis
•AK 24 - CL 63C
•AK 24 - CL 63A
•AC 63 - KR 26
- IED Alemania Solidaria
AC 63 - KR 28
- Pq. de Los Novios
AC 63 - KR 45
- Br. Pablo VI Norte
AK 50 - CL 59
- Br. Pablo VI
AK 50 - CL 57D
- Pq. La Esmeralda
•AK 50 - CL 45
•AK 50 - CL 44B
- Estación Gobernación
AK 50 - AC 26
- Embajada de Los Estados Unidos
AK 50 - CL 24B
- C.C. Ciprés Plaza
AK 50 - CL 21
- Batallón Caldas
•AK 50 - CL 19
•AK 50 - AC 17
- Br. Puente Aranda
•AV. Centenario - KR 56
•AV. Centenario - KR 59
- C.C. Zona In
KR 65 - CL 12
- Br. Salazar Gómez
KR 65 - CL 11
- Estación Pradera
KR 65 - AV. Américas
- Avenida Américas
AK 68 - CL 5
- Br. La Igualdad
AK 68 - CL 1
- Br. Hipotecho Sur
AK 68 - CL 1 Sur
- Agrupación de Vivienda Jacaranda
CL 8 Sur - KR 69A
- Br. Hipotecho Occidental III
CL 8 Sur - KR 70
- Br. Hipotecho Occidental II
CL 1 - KR 69F Bis



Paraderos cuando el bus va hacia: Gilmar

- Br. Hipotecho Occidental II
•KR 69A - CL 1 Sur
•CL 3 Sur - KR 69C
•KR 70B - CL 3 Sur
- Br. Centro Américas
KR 70B - CL 1
- Br. Las Américas
KR 70B - CL 4
- Estación Marsella
AV. Américas - KR 69B
- Br. Salazar Gómez
AK 68 - AV. Américas
- Colegio Nicolás Esguerra
AK 68 - CL 9A
- Avenida Calle 13
AK 68 - CL 12
- Br. Salazar Gómez
•AV. Centenario - KR 65
•AV. Centenario - AK 60
•AV. Centenario - KR 56
- Batallón Caldas
•AK 50 - CL 15
•AK 50 - CL 19
- Br. Ortezal
AK 50 - CL 22 Bis
- Fiscalía General de la Nación
AK 50 - AC 24
- Avenida El Dorado
AK 50 - AC 26
- Pq. Rafael Núñez
AK 50 - CL 44C
- Br. Rafael Núñez
AK 50 - CL 44F
- Br. Nicolás de Federmán
•AK 50 - CL 57B
•AK 50 - CL 59
•AK 50 - CL 62
- Pq. de Los Novios
AC 63 - KR 36A
- Colegio Nuestra Señora del Pilar
AC 63 - KR 27
- CENDA
AC 63 - KR 22
- Br. Muequetá
•AK 24 - AC 63
•AK 24 - CL 63C
- Pl. 7 de Agosto
AK 24 - CL 66
- C.C. Las Rampas
AK 24 - CL 67
- Br. Colombia
•AK 24 - AC 72
•AC 72 - KR 22
•AC 72 - KR 17
- Br. Porciúncula
•AC 72 - KR 13
•AV. Caracas - CL 73
- Estación Calle 76
AV. Caracas - CL 75
- Estación Héroes
Auto Norte - CL 79
- Universidad San Martín
Auto Norte - CL 82
- Estación Calle 85
Auto Norte - CL 85
- Br. Chicó Norte III Sector
Auto Norte - CL 95
- Br. Santa Bibiana
Auto Norte - CL 103
- Estación Calle 106
Auto Norte - CL 105
- Br. San Patricio
Auto Norte - CL 109
- Br. Santa Bárbara Occidental
Auto Norte - CL 118
- Estación Calle 127
Auto Norte - CL 123
- Br. La Calleja
Auto Norte - CL 127A
- Estación Prado
Auto Norte - CL 128A
- Conjunto Residencial Santacoloma
Auto Norte - CL 130
- Parque Alcalá
Auto Norte - CL 136
- Estación Calle 142
Auto Norte - CL 145
- Estación Calle 146
Auto Norte - CL 148
- Estación Mazurén
•Auto Norte - CL 152
•Auto Norte - CL 152
- Urbanización La Riviera Norte
AC 152 - KR 48
- Pq. Mazurén
AC 152 - KR 50
- Br. Mazurén
AC 152 - KR 54
- Br. Mazurén II Sector
AC 152 - KR 55
- Carrera 56
AC 152 - KR 56
- Urbanización La Sirena
AC 152 - AK 58
- Br. El Plan
CL 152B - KR 58
- Urbanización Versalles
•CL 152B - KR 56
•KR 56 - CL 152B
- Urbanización Carimagua
CL 159 - KR 55
- Br. Brisas de Sotavento
KR 55 - CL 161A
- Br. Picadelly
KR 55A - CL 163
- Br. Caminos de Veracruz
KR 55A - CL 166
- Colegio Alfonso Jaramillo
CL 167 - KR 58A
- Br. Portales del Norte
KR 62 - CL 164
- Br. Gilmar
KR 62 - CL 162A