

• Conserva esta información, es valiosa para tu día a día.



Conoce los puntos de venta y recarga de las tarjetas "tullave" escaneando este código QR:



Uso de los transbordos

¿Qué es un transbordo?

Es una alternativa de viaje que te permite, como usuario, usar 2 o más servicios del SITP para llegar a tu punto de destino.

Para hacer transbordos lo más importante es planear tu viaje con las páginas web, los aplicativos web y móviles o las líneas de atención gratuitas del SITP:

Aplicativos web y móviles



Páginas web

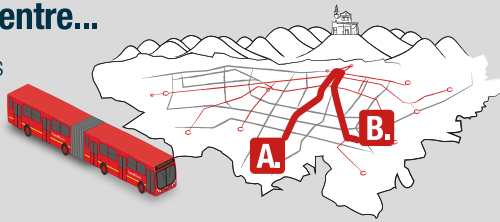


Línea Gratuita

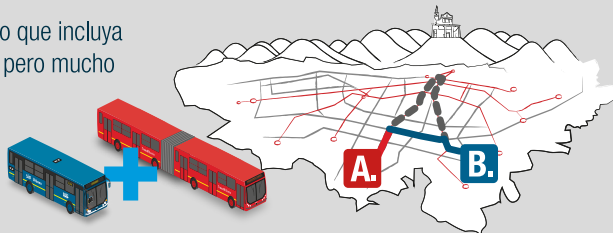


Puedes escoger entre...

...hacer un recorrido más largo y directo usando sólo un servicio,



o un recorrido que incluya transbordos, pero mucho más corto.



Si escoges un recorrido que incluya tomar más de dos servicios, ten presente el lugar en el que debes hacer transbordo, ubícalo previamente y ve hacia él para tomar el siguiente servicio.

¿Cuánto me cuesta usar los transbordos?

Al tomar un servicio zonal, pagas:

\$1500



y al ingresar a la estación o portal, que ya cuente con torniquete para la tarjeta tullave, pagas:

\$300



0min ventana de tiempo con tarifa integrada **75min**

Al tomar la ruta zonal, pagas:

\$1500



\$300



0min ventana de tiempo con tarifa integrada **75min**

Cualquier transbordo entre servicios del SITP, dentro de la ventana de tiempo de 75 min. vale **\$300** hora pico o **\$0** hora valle. Después de los 75 min. se considera un viaje nuevo y se cobra la tarifa plena.

Cuando tomas el servicio troncal primero, usando la tarjeta tullave, pagas:

\$1800 hora pico o **\$1500** hora valle



y al transbordar a la ruta zonal, pagas:

\$300 hora pico o **\$0** hora valle



0min ventana de tiempo con tarifa integrada **75min**



También puedes usar las tarjetas Cliente Frecuente (roja) o Monedero (azul) para acceder al servicio, pero no tendrás el beneficio de la tarifa por transbordo.

Más información en: Línea Gratuita **01 8000 115510** / Línea **195** Bogotá en una llamada

www.transmilenio.gov.co
www.tullave.com

Síguenos en:



@SITPBT

/SITPBT

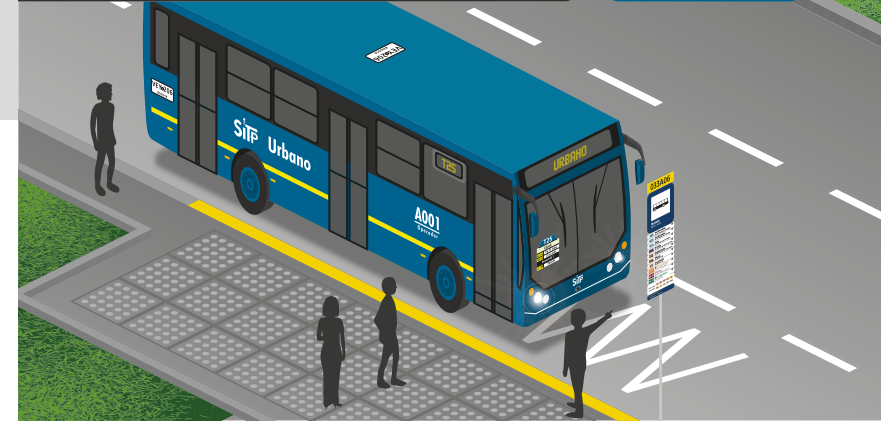
/SITPBT

¡ATENCIÓN USUARIOS!

NUEVO SERVICIO URBANO

POTOSÍ - LIJACÁ

T25



LA TABLA DE TU RUTA T25 SE VE ASÍ:

Quando el bus va hacia Potosí:

T25 Potosí	
Directo AK 7	
AK 10	Centro
CL 27 Sur	20 de Julio
KR 24	Tunal

Quando el bus va hacia Lijacá:

T25 Lijacá	
AV. V/cio	Pq. El Tunal
KR 24	20 de Julio
Directo AK 7	
CL 193	Tibabita



Identifica barrios, troncales, vías principales y el destino de tu ruta.

Horarios
L - S 4:00 AM - 11:00 PM
D - F 5:00 AM - 10:00 PM



Convenciones

- (CL) Calle - (KR) Carrera - (DG) Diagonal - (AC) Avenida Calle - (Auto) Autopista
- (AV) Avenida - (Br.) Barrio - (TV) Transversal - (AK) Avenida Carrera - (NOS) Norte Quito Sur



















































































Potosí

- | | | |
|--|---|---|
| Br. Zulima
AK 183 - KR 7A | Pq. Público La Reserva
AK 7 - CL 97A | Br. Ciudad Jardín Sur
• AK 10 - CL 17 Sur
• AK 10 - AV. 1 de Mayo |
| Br. Tibabita
• AK 183 - KR 8D
• AK 9 - CL 189A | Museo El Chicó
• AK 7 - CL 94
• AK 7 - CL 93A | Br. Sociego Sur
AK 10 - CL 22 Sur |
| Iglesia San Luis de Tolosa
AK 191 - CR 8 | Br. El Chicó
AK 7 - CL 89 | Urb. Fucha
CL 27 Sur - KR 10A |
| Br. Tibabita
AK 7 - CL 189 | Br. La Cabrera
AK 7 - AC 85 | Br. Sociego Sur
CL 27 Sur - KR 11 |
| Gimnasio Las Palmas
AK 7 - CL 186 | Calle 83
AK 7 - CL 83 | Br. San José Sur
• CL 27 Sur - KR 12 Bis
• CL 27 Sur - KR 14 Bis |
| IED Friedrich Naumann
AK 7 - CL 182 | Embajada de Italia
AK 7 - CL 77 | Br. Olaya
• CL 27 Sur - KR 16
• CL 27 Sur - KR 20 |
| Centro de Abastos del Norte
AK 7 - CL 181 | Calle 74
AK 7 - CL 74 | Parque Estadio Olaya Herrera
CL 27 Sur - KR 22A |
| Universidad de La Salle Sede Floresta
AK 7 - CL 175 | Embajada de Japón
AK 7 - CL 70A | Br. Libertador
AK 24 - CL 31B Sur |
| Br. El Redil
AK 7 - CL 174 | Academia Nacional de Medicina
AK 7 - CL 69 | Br. Murillo Toro
• AK 24 - CL 32A Sur
• AK 24 - AC 36 Sur |
| Clínica San Juan Bosco
AK 7 - AC 170 | Br. Chapinero Norte
AK 7 - CL 66 | Urb. Quiroga IX Etapa
AK 24 - CL 40 Sur |
| CUM Sede Norte
AK 7 - CL 166 | Universidad de La Salle
AK 7 - CL 60 | Br. Inglés
AK 24 - CL 42 Sur |
| Br. Servitá
AK 7 - CL 165 | Br. Chapinero Central
• AK 7 - CL 57
• AK 7 - CL 55 | Br. Santa Lucía
AK 24 - CL 46 Sur |
| IED Divino Maestro
AK 7 - CL 163 | Br. Marly
• AK 7 - CL 51
• AK 7 - CL 48
• AK 7 - CL 46 | IED Rafael Uribe Sede A
AK 24 - CL 47A Sur |
| Br. Barrancas Norte
• AK 7 - CL 159C
• AK 7 - CL 156 | Br. Sucre
AK 7 - CL 42 | IED Rafael Uribe Uribe
DG 47B Sur - KR 24C |
| SENA Usaquén
AK 7 - AC 153 | Universidad Distrital
AK 7 - CL 40B | CAI Tunal
CL 48B Sur - KR 24A |
| Museo Francisco de Paula Santander
AK 7 - CL 150 | Ecopetrol
AK 7 - CL 37 | INEM Santiago Pérez
CL 48B Sur - KR 23 |
| C.C. Show Place
AK 7 - AC 147 | Br. Samper
• AK 7 - CL 33
• CL 33 - AK 7 | Hsp. El Tunal
CL 48B Sur - KR 21 |
| Br. Cedro Narváez
AK 7 - CL 144 | Br. San Martín
AK 13 - CL 31 | Estación Biblioteca
AV. V/cio - CL 51 Sur |
| C.C. Palatino
AK 7 - CL 140 | Pq. Central Bavaria
AK 13 - CL 29 | Estación Parque
AV. V/cio - CL 55 Sur |
| Br. Segundo Contador
AK 7 - CL 135 | Edificio Bavaria
AK 13 - CL 27 | Br. Ronda
AV. V/cio - KR 22 |
| Br. Ginebra
AK 7 - AC 134 | Estación San Diego
AK 10 - CL 23 | Br. El Chircal Sur
AV. V/cio - KR 22G |
| Br. Bella Suiza
AK 7 - CL 129 | Br. La Alameda
AK 10 - AC 19 | CADE Ciudad Bolívar
AV. V/cio - TV 32 |
| Pq. Ginebra
AK 7 - CL 127C Bis | Estación Las Nieves
AK 10 - CL 17 | Br. Arbozadora Baja
AV. V/cio - KR 37C |
| Br. Bella Suiza
AK 7 - CL 127A | Br. La Capuchina
AK 10 - CL 15 | Br. Candelaria La Nueva
KR 38 - CL 62 Sur |
| Br. Santa Bárbara Oriental
• AK 7 - CL 124
• AK 7 - CL 123 | Estación San Victorino
AK 10 - CL 12 | Br. Arbozadora Alta
• CL 68C Sur - KR 40
• CL 68C Sur - KR 38
• CL 69D Sur - KR 39
• CL 69D Sur - TV 42B |
| Instituto Carlos Ardila Lülle
AK 7 - CL 119A | Br. Santa Inés
AK 10 - CL 9 | Br. Manuela Beltrán
KR 45 - CL 69I Sur |
| Asociación Médica de Los Andes
AK 7 - CL 117 | Pq. Tercer Milenio
AK 10 - CL 7 | Br. Arbozadora Alta
CL 42 - CL 69N Sur |
| C.C. Hacienda Santa Bárbara
AK 7 - CL 113 | Br. San Bernardino
AK 10 - CL 2 | IED Arbozadora Alta
KR 42 - CL 69 Sur |
| Br. Santa Ana Occidental
• AK 7 - CL 110
• AK 7 - CL 108A | Hospital San Juan de Dios
AK 10 - AC 1 | Br. Arbozadora Alta
• TV 38B - CL 74 Sur
• DG 73 Bis Sur - TV 36B
• TV 34 - CL 75C Sur
• CL 79 Sur - TV 34
• TV 37 - CL 78 Bis Sur |
| Escuela de Caballería
AK 7 - CL 106 | Estación Policarpa
AK 10 - CL 4 Sur | |
| IED General Santander
AK 7 - CL 101 | Br. Ciudad Berna
AK 10 - CL 10 Sur | |
| | Br. Luna Park
AK 10 - AC 11 Sur | |



Lijacá

- | | | |
|--|---|--|
| <p> Br. Jerusalén Las Brisas
KR 40 - CL 76 Sur</p> <p> Br. Jerusalén Potosí
KR 40 - CL 78 Bis Sur</p> <p> Br. Arbozadora Alta
• CL 79 Sur - TV 35A
• TV 34 - DG 75A Sur
• DG 73A Sur - TV 36
• DG 74A Sur - TV 36B</p> <p> Parque Deportivo Arbozadora Alta
KR 42 - CL 72A Sur</p> <p> Br. Arbozadora Alta
• KR 42 - CL 70C Sur
• KR 45 - CL 69I Sur
• CL 69D Sur - KR 42A
• CL 69D Sur - KR 39
• CL 68B Sur - KR 38
• CL 68C Sur - KR 39</p> <p> Br. Candelaria La Nueva
KR 38 - CL 62B Sur</p> <p> Br. El Satélite
• AV. V/cio - KR 30
• AV. V/cio - KR 22B</p> <p> Br. Ronda
AV. V/cio - TV 20F</p> <p> Estación Parque
AV. V/cio - CL 55 Sur</p> <p> Estación Biblioteca
AV. V/cio - CL 51 Sur</p> <p> Hsp. El Tunal
KR 20 - CL 47B Sur</p> <p> Br. Tunal Oriental
CL 47B Sur - KR 23B</p> <p> IED Rafael Uribe
AK 24 - CL 46 Sur</p> <p> Pquia. San Luis Gonzaga
AK 24 - CL 42 Sur</p> <p> Br. Quiroga
• AK 24 - CL 40 Sur
• AK 24 - AC 36 Sur
• AK 24 - CL 32A Sur
• AK 24 - CL 31 Sur
• CL 28 Sur - TV 22B</p> <p> Br. Olaya Herrera
CL 28 Sur - KR 21</p> <p> Br. Quiroga
CL 28 Sur - KR 16</p> <p> Br. Gustavo Restrepo
• CL 27 Sur - KR 14 Bis B
• CL 27 Sur - KR 12B</p> <p> Br. Sociego Sur
• CL 27 Sur - KR 11
• CL 27 Sur - AK 10</p> <p> Br. 20 de Julio
AK 10 - CL 21A Sur</p> <p> Clínica América
AK 10 - CL 17 Sur</p> <p> Br. Nariño Sur
• AK 10 - CL 13 Sur
• AK 10 - CL 8 Sur</p> <p> Estación Policarpa
AK 10 - CL 2 Sur</p> <p> Instituto Materno Infantil
AK 10 - AC 1</p> <p> IED Antonio José Uribe
AK 10 - CL 2</p> <p> Estación Bicentenario
AK 10 - CL 4</p> <p> Pq. Tercer Milenio
AK 10 - CL 7</p> <p> Br. Centro Administrativo
AK 10 - CL 9</p> | <p> Estación San Victorino
AK 10 - CL 12</p> <p> Br. Veracruz
AK 10 - CL 15</p> <p> Estación Las Nieves
AK 10 - CL 18</p> <p> Br. Las Nieves
AK 10 - CL 22</p> <p> Estación San Diego
AK 10 - CL 24</p> <p> Br. San Diego
AK 10 - AC 26</p> <p> Estación Museo Nacional
AK 7 - CL 29</p> <p> C.C. San Martín
AK 7 - CL 32</p> <p> Br. La Merced
AK 7 - CL 35</p> <p> Parque Nacional
AK 7 - CL 36</p> <p> Universidad Javeriana
• AK 7 - CL 40
• AK 7 - CL 43</p> <p> Br. Pardo Rubio
• AK 7 - CL 46
• AK 7 - CL 48A</p> <p> Dirección de Sanidad
AK 7 - CL 52</p> <p> Br. Bosque Calderón
AK 7 - CL 56</p> <p> Universidad de La Salle
AK 7 - CL 58</p> <p> Br. La Salle
AK 7 - CL 60A</p> <p> Colegio Sagrado Corazón de Jesús
Bethlemitas
AK 7 - CL 64</p> <p> Clínica La Inmaculada
AK 7 - CL 68</p> <p> Br. Emaus
AK 7 - CL 70</p> <p> Br. Bellavista
• AK 7 - CL 72 Bis
• AK 7 - CL 74</p> <p> Pq. El Nogal
AK 7 - CL 76</p> <p> Embajada del Perú
AK 7 - CL 81</p> <p> Br. El Refugio
AK 7 - AC 85</p> <p> Br. Chicó Oriental
AK 7 - CL 88</p> <p> Seminario Conciliar de Bogotá
AK 7 - AC 94</p> <p> Escuela de Caballería
AK 7 - AC 100</p> <p> Cantón Norte
AK 7 - CL 104</p> <p> Escuela de Caballería
AK 7 - CL 108A</p> <p> Br. Santa Ana
AK 7 - CL 110A</p> <p> C.C. Hacienda Santa Bárbara
AK 7 - CL 114</p> <p> Fundación Sagrado Corazón
AK 7 - AC 116</p> <p> Alcaldía de Usaquén
AK 7 - CL 119</p> | <p> C.C. Paseo Real
AK 7 - CL 121</p> <p> Br. San Gabriel Norte II
AK 7 - CL 126</p> <p> Br. San Gabriel Norte
AK 7 - AC 127</p> <p> Br. Ginebra II
AK 7 - CL 127C</p> <p> Br. Ginebra
AK 7 - CL 130</p> <p> Br. Bosques de Medina
AK 7 - CL 132</p> <p> Br. Segundo Contador
AK 7 - CL 135</p> <p> C.C. Palatino
AK 7 - CL 140</p> <p> Br. Bosque de Pinos I
AK 7 - CL 144</p> <p> Colegio Pureza de María
AK 7 - CL 147</p> <p> Colegio Grecolatino
AK 7 - CL 148</p> <p> Br. Cedro Salazar
AK 7 - CL 152</p> <p> IED Agustín Fernández
AK 7 - CL 155</p> <p> Br. Bosque de Pinos III
AK 7 - CL 156</p> <p> Br. Ibiza
AK 7 - CL 160</p> <p> CAI Villa Nidia
AK 7 - CL 162A</p> <p> Br. Servitá
AK 7 - CL 165</p> <p> IED Cristóbal Colón
AK 7 - CL 166</p> <p> IED Friedrich Naumann
AK 7 - CL 170B</p> <p> Br. El Redil
AK 7 - CL 173</p> <p></p> |
|--|---|--|