

# ¡ATENCIÓN USUARIOS!

## NUEVA RUTA URBANA

El Refugio - Portal Eldorado

# TC6

### Mapa de recorrido

Identifica barrios, troncales, vías principales y el destino de tu ruta.

#### Horarios

**L-S** 4:00 AM - 11:00 PM  
**D** 5:00 AM - 10:00 PM

### Tableros de ruta:

## TC6

### Portal Eldorado

<b>CL 24</b>	El Refugio
<b>CL 23D</b>	La Cabaña
<b>KR 100</b>	La Primavera
<b>DG 25G</b>	El Paraíso

## TC6

### El Refugio
































<b>CL 24</b>	La Cofradía
<b>CL 23G</b>	Versalles
<b>CL 23B</b>	Atahualpa
<b>KR 129</b>	El Refugio



### Convenciones

-CL Calle -KR Carrera -DG Diagonal -AC Avenida Calle -Auto Autopista  
-AV Avenida -Br Barrio -TV Transversal -AK Avenida Carrera -NQ5 Norte Quito Sur

## Paraderos de recorrido: Ubica los paraderos en el mapa

- |   |  |  |
|---|--|--|
|  <b>1 - Portal Eldorado</b><br>AC 26 - AK 96                    |  <b>13 - Conjunto Residencial Parques de Atahualpa</b><br>CL 23B - KR 113 |  <b>24 - Br. La Cabaña Fontibón</b><br>CL 23D - KR 104B         |
|  <b>2 - Br. Puerta de Teja</b><br>DG 25G - TV 95A               |  <b>14 - Br. El Refugio La Zelfita</b><br>CL 23B - KR 116C                |  <b>25 - Br. La Cabaña Fontibón</b><br>CL 23D - KR 103          |
|  <b>3 - Br. Ferrocaja</b><br>DG 25G - TV 95                     |  <b>15 - Br. El Refugio La Zelfita</b><br>CL 23B - KR 119                 |  <b>26 - Br. La Cabaña Fontibón</b><br>CL 23D - KR 101          |
|  <b>4 - Centro Industrial La Rabida</b><br>AV. C. Cali - DG 25G |  <b>16 - Br. El Refugio</b><br>CL 23B - KR 122                            |  <b>27 - Br. San José de Fontibón</b><br>KR 100 - AV. Esperanza |
|  <b>5 - Humedal de Capellanía</b><br>AV. Esperanza - KR 95A     |  <b>17 - Urbanización Brisas</b><br>KR 129 - CL 22G                       |  <b>28 - Br. San José de Fontibón</b><br>DG 24C - KR 99         |
|  <b>6 - Urbanización La Cofradía</b><br>AV. Esperanza - KR 96   |  <b>18 - Br. El Ocaso</b><br>KR 127 - CL 22D                              |  <b>29 - Br. Puerta de Teja</b><br>DG 24C - KR 96A              |
|  <b>7 - Br. Ferrocaja</b><br>AK 97 - CL 23J Bis                 |  <b>19 - Br. Internacional</b><br>AC 24 - KR 122                          |  <b>30 - Industria Nacional de Gaseosas</b><br>AK 96 - CL 24C   |
|  <b>8 - Salón Comunal Arabia</b><br>CL 23G - KR 98              |  <b>20 - Br. El Refugio La Zelfita</b><br>CL 24 - KR 118                  |  <b>31 - Avenida El Dorado</b><br>AK 96 - AC 26                 |
|  <b>9 - Br. La Cabaña Fontibón</b><br>CL 23G - KR 101B          |  <b>21 - Pq. Zonal Atahualpa</b><br>KR 113 - CL 23D                       |  |
|  <b>10 - IED La Cabaña</b><br>CL 23G - KR 104B                  |  <b>22 - Br. Versalles Fontibón</b><br>CL 23D - KR 111                    |  |
|  <b>11 - Br. Los Cábulos</b><br>CL 23G - KR 108                 |  <b>23 - Br. Versalles Fontibón</b><br>CL 23D - KR 108                   |  |
|  <b>12 - Br. Versalles Fontibón</b><br>CL 23G - KR 111        |  |  |

## Esquema de ruta:

### EL REFUGIO - PORTAL ELDORADO

 Día **L-D**



Más información en: Línea Gratuita **01 8000 115510** / Línea **195** Bogotá en una llamada

[www.transmilenio.gov.co](http://www.transmilenio.gov.co)  [www.sitp.gov.co](http://www.sitp.gov.co)  [www.tullave.com](http://www.tullave.com) 